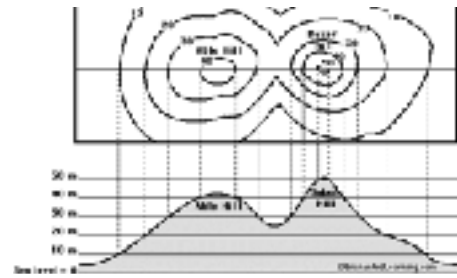
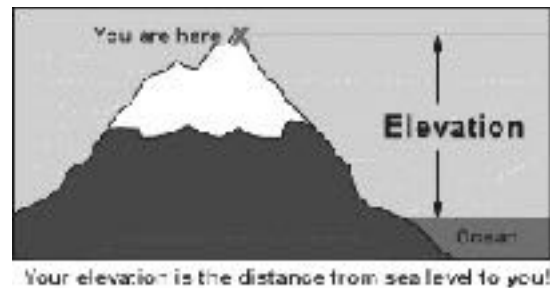


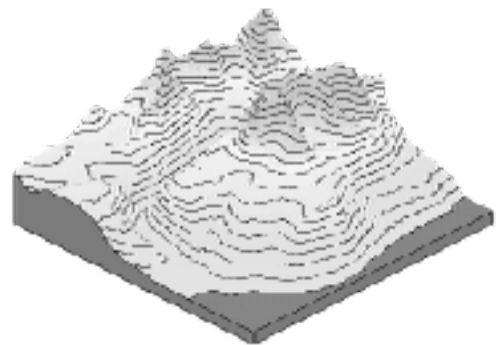
A topografia é a forma da terra.



A altura acima do nível do mar de um ponto na superfície da Terra é a sua elevação.



A diferença entre as partes mais alta e mais baixa de uma área é a sua alívio.



Um landform é uma característica da topografia formada pelos processos que moldam superfície da terra.



Uma planície é um landform compo de lat ou de terra suavemente de rolamento com baixo relevo.



Uma montanha é um landform com elevação elevada e alto relevo.



Um landform que tem a elevação elevada e uma superfície mais ou menos nivelada é chamado platô.



Uma grande área de terra para a qual a topografia é principalmente um tipo de landform é chamado de landform região.

